

СХЕМА ГРАНИЦ СЕРВИТУТА НА КАДАСТРОВОМ ПЛАНЕ ТЕРРИТОРИИ

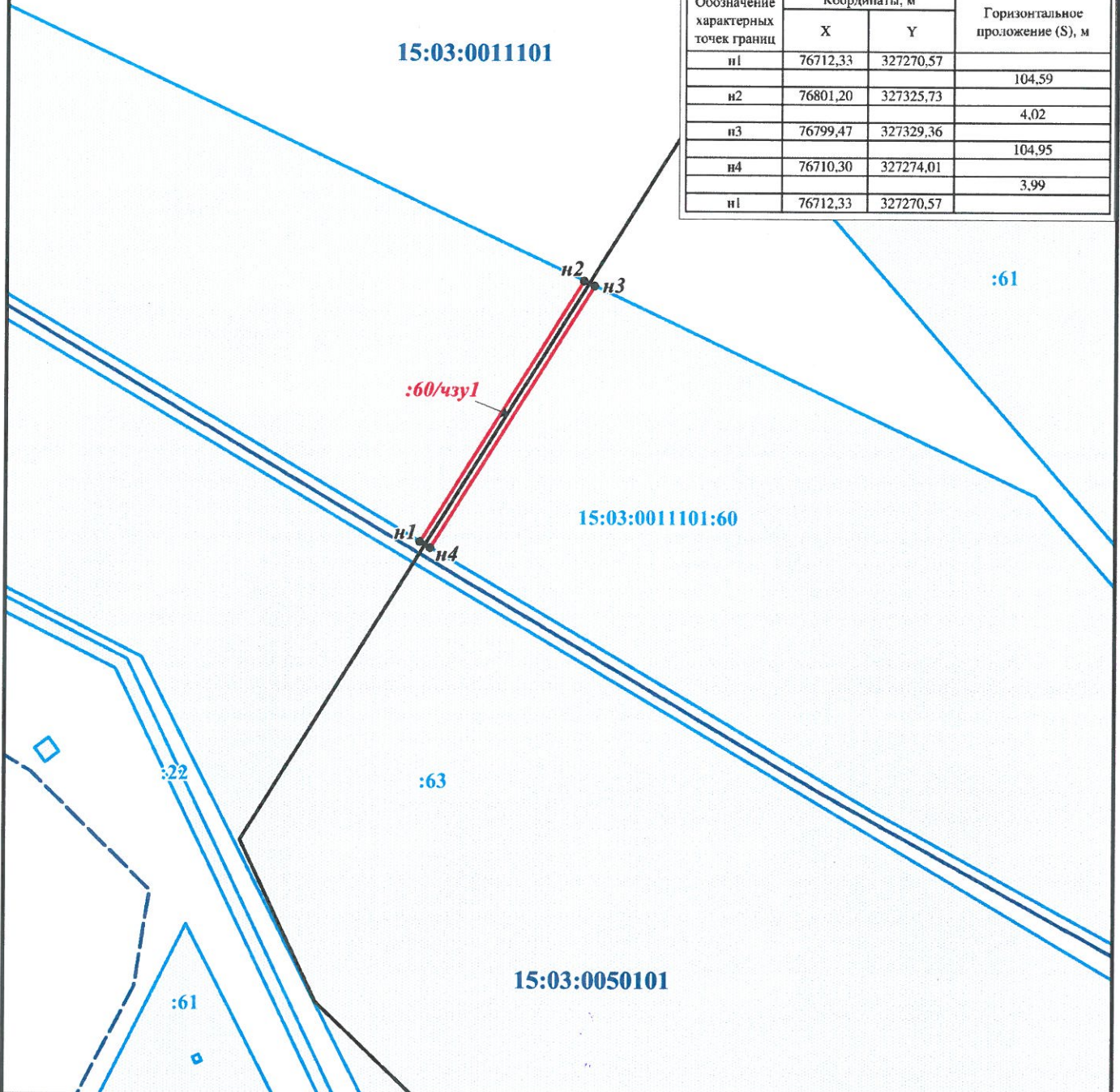
Масштаб 1:2000

Респ. Северная Осетия-Алания,
р-н Правобережный,
южнее с. Фарн

Каталог координат земельного участка с условным номером
15:03:0011101:60/чзу1

Площадь образуемой части земельного участка - 419 кв.м.

Обозначение характерных точек границ	Координаты, м		Горизонтальное проложение (S), м
	X	Y	
п1	76712,33	327270,57	104,59
п2	76801,20	327325,73	4,02
п3	76799,47	327329,36	104,95
п4	76710,30	327274,01	3,99
п1	76712,33	327270,57	



Условные обозначения:






-  - проектируемый кабель связи (ВОЛС)
-  - граница устанавливаемого сервитута
-  - граница кадастрового квартала
- 15:03:** - кадастровый номер квартала
-  - земельный участок учтенный
- :60** - кадастровый номер земельного участка
-  п1 - номер поворотной точки границ устанавливаемого сервитута

Схема границ сервитута на кадастровом плане территории подготовлена на топографической основе, выполненной ООО "ТелекомСервис" Система координат - МСК-15, зона 1 Система высот - Балтийская Кадастровый план территории № КУВИ-001/2019-2689344 от 05.02.2019г.



Исполнитель работ:
Кадастровый инженер
Квалификационный аттестат № 61-14-1031
Регистровый номер 17126
СРО "Кадастровые инженеры юга"
СНИПС 129-192-998 99

/Кошенкова А.О./